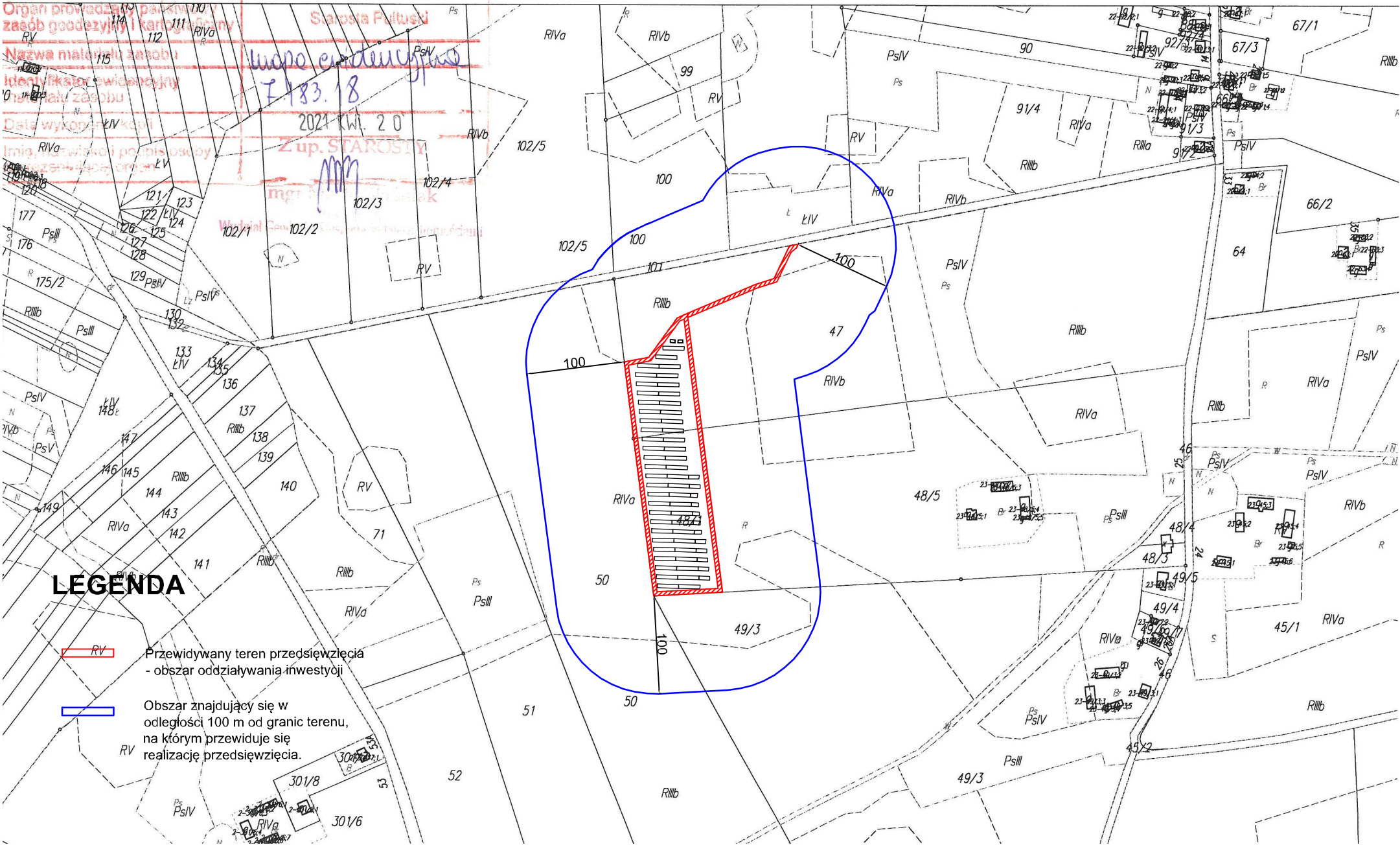


Poświadczam się zgodność niniejszej kopii z treścią materiału państwowego zasobu geodezyjnego i kartograficznego


Wycinek mapy ewidencyjnej
Skala 1:5000
Gmina : Świercze , Obręb : Świercze Siółki

Organ prowadzący państwowy zasob geodezyjny i Kartograficzny
Nazwa majątku zasobu
Identyfikator ewidencyjny
Data wykonania
Imię i nazwisko pomiaru
Zup. STAROSTY


Mapa ewidencyjna
183.18
2021 kw. 20
mgr inż. ...



LEGENDA



Przewidywany teren przedsięwzięcia - obszar oddziaływania inwestycji



Obszar znajdujący się w odległości 100 m od granic terenu, na którym przewiduje się realizację przedsięwzięcia.