

Wycinek mapy ewidencyjnej

Skala 1:5000

Gmina : Świercze , Obręb : Wyrzyki

plan przewidujący zjednoczenie nieruchomości z terenami przeznaczonymi do zabudowy mieszkaniowej i funkcji usługowej

plan przewidujący zjednoczenie nieruchomości z terenami przeznaczonymi do zabudowy mieszkaniowej i funkcji usługowej

nazwa materiału zasobu

entyfikatory ewidencyjne materiału zasobu

data wykonania planu

imię, nazwisko i podpis osoby prosiącej o zmianę

Starosta Pułtowski

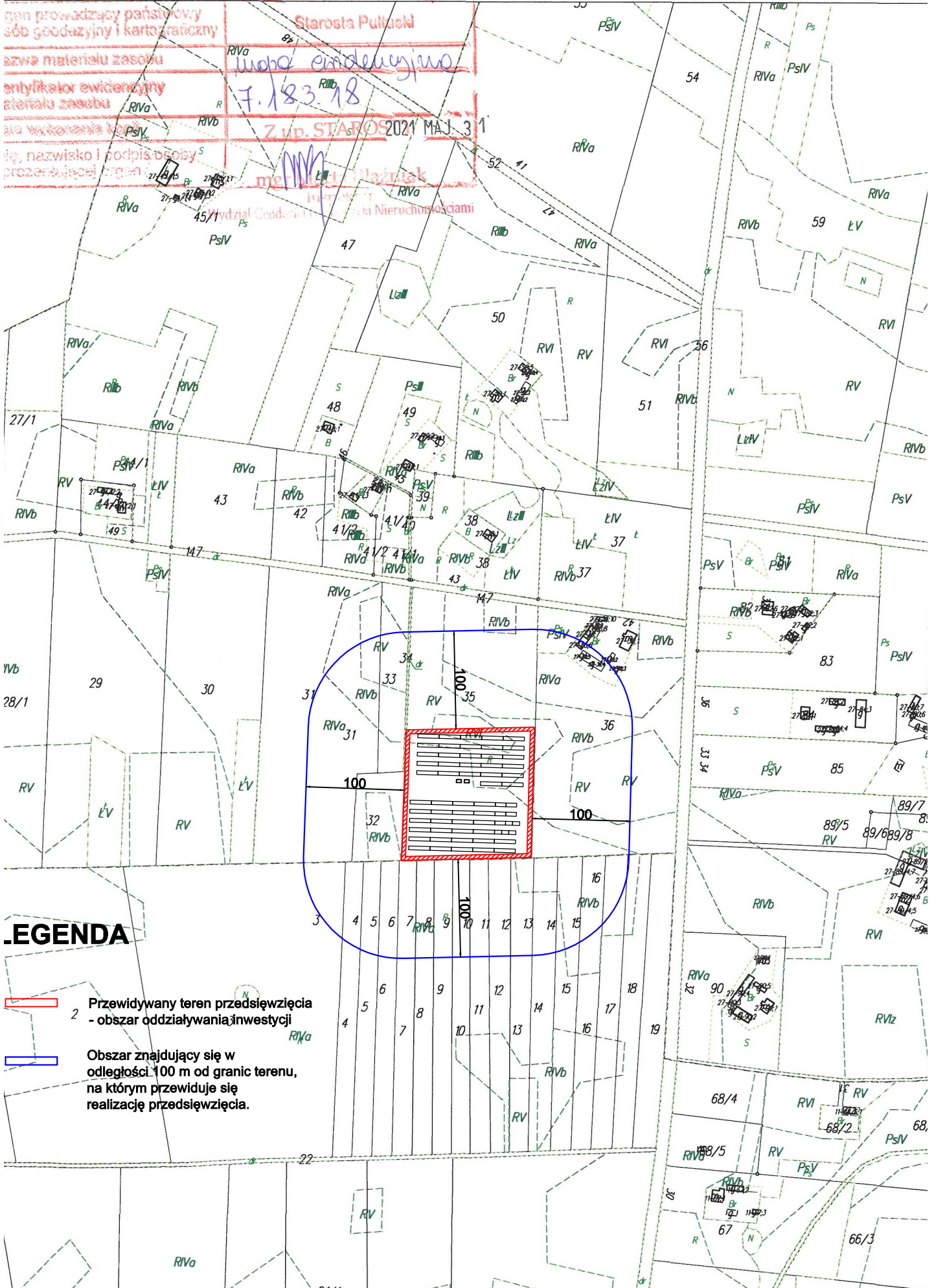
mapa ewidencyjna

7.183.18


Z up. STAROSTA 2021 MAJ 31


mgr inż. Andrzej Wójcik

Biuro Nieruchomości



LEGENDA

 Przewidywany teren przedsięwzięcia - obszar oddziaływania inwestycji

 Obszar znajdujący się w odległości 100 m od granic terenu, na którym przewiduje się realizację przedsięwzięcia.