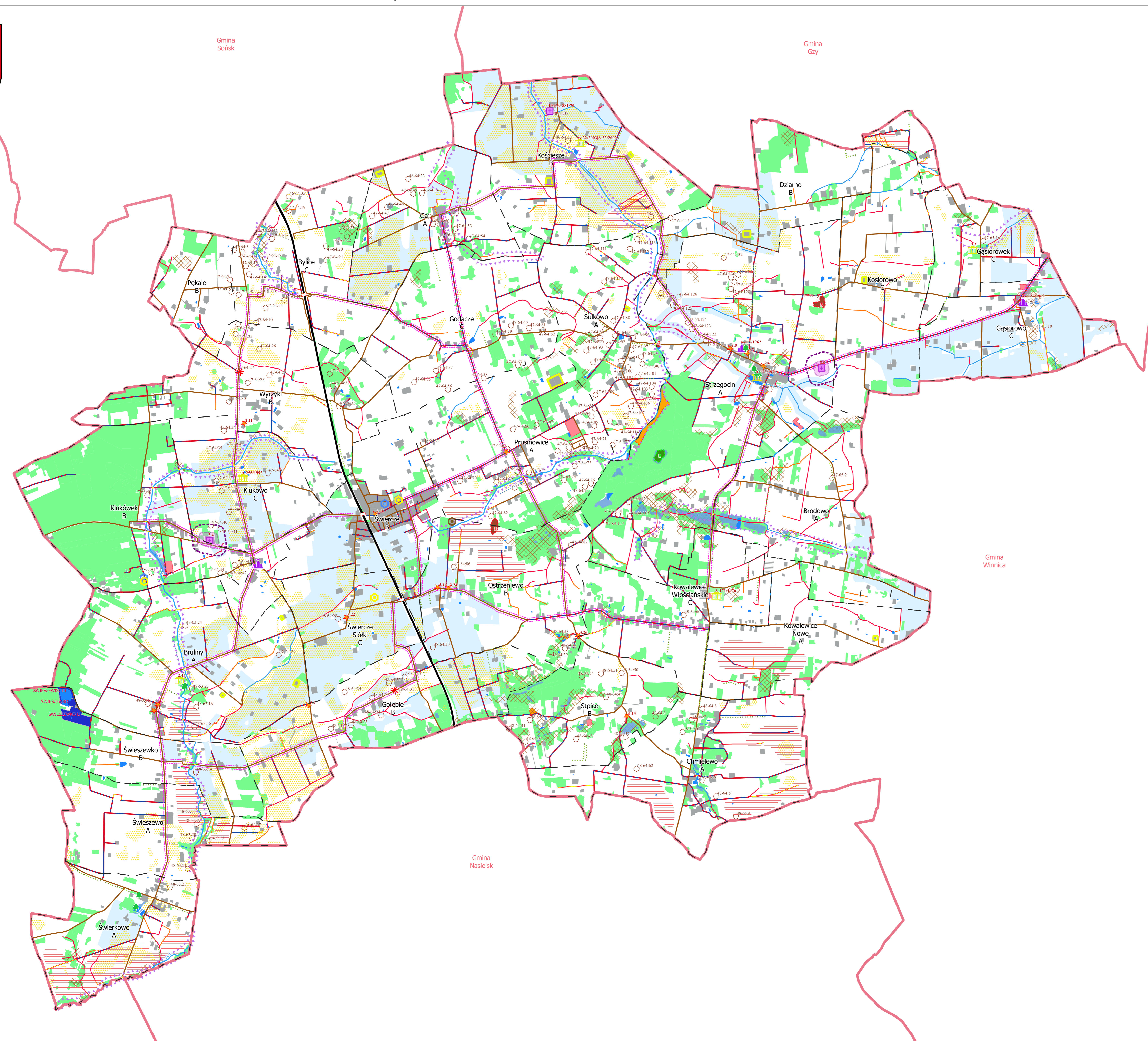

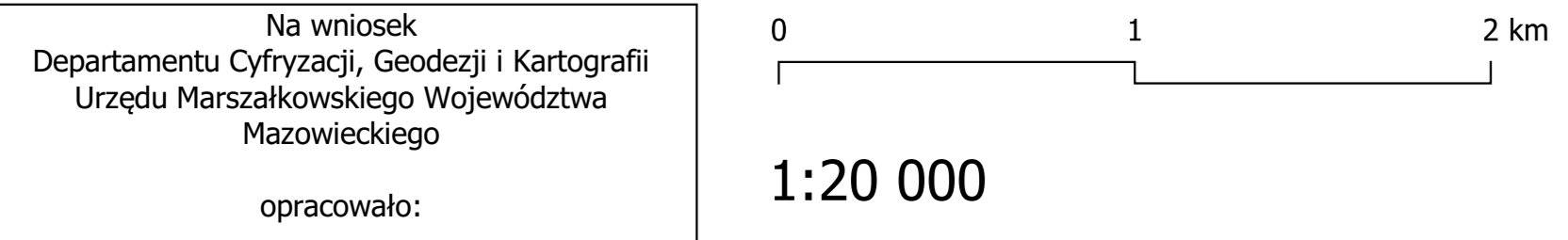


PLAN URZĄDZENIOWO - ROLNY GMINY ŚWIERCZE



Na wniosek
Departamentu Cyfryzacji, Geodezji i Kartografii
Urzędu Marszałkowskiego Województwa
Mazowieckiego
opracowało:
Mazowieckie Biuro Geodezji i Urzędzeń Rolnych
07-410 Ostrołęka, ul. Marsz. J. Piłsudskiego 38



- | | | | | | |
|------------------------------------------------------------------------------------------------------------------------------------------------------------------------------------------------------------------------------------------------------------------------------------------------------------------------------------------------------------------------------------------------|-----------------------------------------------------------------------------------------------------------------------------------------------------------------------------------------------------------------------------------------------------------------------------------------------------------------------------------------------------------------------------------------------------------------------------------------|------------------------------------------------------------------------------------------------------------------------------------------------------------------------------------------------------------------------------------------------------------------------------------------------------------------------------------------------------------------------------------------------------------------------------|------------------------------------------------------------------------------------------------------------------------------------------------------------------------------------------------------------------------------------------------------------------------------------------------------------------------------------------------------------------------------------|------------------------------------------------------------------------------------------------------------------------------------------------------------------------------------------------------------------------------------------------------------------------------------------------------------------------------------------------------------------------------------------------------------------------------|-----------------------------------------------------------------------------------------------------------------------------------------------------------------------------------------------------------------------------------------------------------------------------------------------------------------------------------------------------------------------------------------------------------------------------------------------------------------------------------------------------------------------------------------------------------|
| <p>GRANICE ADMINISTRACYJNE</p> <ul style="list-style-type: none"> — granice obrotów — granice gmin <p>INFRASTRUKTURA DROGOWA</p> <ul style="list-style-type: none"> — drogi w dobrym stanie technicznym — drogi do poszerzenia — drogi niestające (zlikwidowane) — przejazd kolejowy — linia kolejowa | <p>INFRASTRUKTURA TECHNICZNA</p> <ul style="list-style-type: none"> — ujęcie wody — maszt przekaźnikowy — oczyszczalnia ścieków <p>WARUNKI WODNE I GOSPODARKA WODNA</p> <ul style="list-style-type: none"> — rzeka — kierunek cieku — rowy niewymagające modernizacji — rowy wymagające modernizacji — rowy niestające (zlikwidowane) | <p>mosty/przepusty</p> <ul style="list-style-type: none"> — zbiorniki wodne — mokradło — obszar zmeliorowany — obszar wymagający regulacji stosunków wodnych <p>OCHRONA KRAJOBRAZU I ŚRODOWISKA</p> <ul style="list-style-type: none"> — pomnik przyrody ożywionej — pomnik przyrody nieożywionej — istniejące zadrzewienia liniowe | <p>planowane korystanie ekologiczne</p> <ul style="list-style-type: none"> — użytk ekologiczny — lasy i zadrzewienia — planowane zalesienia — miejsca wymagające uprządkowania <p>INFRASTRUKTURA TURYSTYCZNA</p> <ul style="list-style-type: none"> — kościół — park podworski — cmentarz | <p>obiekty zabytkowe</p> <ul style="list-style-type: none"> — stanowisko archeologiczne — planowany punkt widokowy — planowane ścieżki rowerowe — istniejące tereny usług turystycznych i rekreacji <p>OCHRONA GLEB I GRUNTÓW ROLNYCH</p> <ul style="list-style-type: none"> — gleby III klasy bonitacyjnej — gleby pochodzenia organicznego | <p>STREFY OCHRONNE</p> <ul style="list-style-type: none"> — strefa oddziaływania wokół cmentarza 50 m — strefa oddziaływania wokół cmentarza 150 m <p>TERENY ZAINWESTOWANE</p> <ul style="list-style-type: none"> — tereny zabudowane — tereny eksploatacji kruszywa naturalnego — gospodarstwa rolne towarowe <p>STOPIEŃ ZAPOTRZEBOWANIA NA PRACĘ URZĄDZENIOWO-ROLNE</p> <ul style="list-style-type: none"> A - duże B - średnie C - małe |
|------------------------------------------------------------------------------------------------------------------------------------------------------------------------------------------------------------------------------------------------------------------------------------------------------------------------------------------------------------------------------------------------|-----------------------------------------------------------------------------------------------------------------------------------------------------------------------------------------------------------------------------------------------------------------------------------------------------------------------------------------------------------------------------------------------------------------------------------------|------------------------------------------------------------------------------------------------------------------------------------------------------------------------------------------------------------------------------------------------------------------------------------------------------------------------------------------------------------------------------------------------------------------------------|------------------------------------------------------------------------------------------------------------------------------------------------------------------------------------------------------------------------------------------------------------------------------------------------------------------------------------------------------------------------------------|------------------------------------------------------------------------------------------------------------------------------------------------------------------------------------------------------------------------------------------------------------------------------------------------------------------------------------------------------------------------------------------------------------------------------|-----------------------------------------------------------------------------------------------------------------------------------------------------------------------------------------------------------------------------------------------------------------------------------------------------------------------------------------------------------------------------------------------------------------------------------------------------------------------------------------------------------------------------------------------------------|