






Nazwa organu prowadzącego państwowy zasób geodezyjny i kartograficzny	Starosta Pułtowski
Identyfikator ewidencyjny materiału zasobu	Pl. pzom. 257
Nazwa materiału zasobu	mapa ewidencyjna
Data wykonania kopii materiału zasobu	2021 LIP. 26
Imię, nazwisko i podpis osoby reprezentującej organ	Z up. STAROSTY mgr inż. Błażniak Inspektor Wydział Geodezji i Gospodarki Nieruchomościami

Wycinek mapy ewidencyjnej
Skala 1:5000
Gmina: Świercze, Obręb: Wyrzyki

LEGENDA

-  Przewidywany teren przedsięwzięcia - obszar oddziaływania inwestycji
-  Obszar znajdujący się w odległości 100 m od granic terenu, na którym przewiduje się realizację przedsięwzięcia.
-  Planowana droga linii kablowej łączącej działki - Wariant I
-  Planowana droga linii kablowej łączącej działki - Wariant II
-  3 możliwości przejścia wchodzące w Wariant II

