










Nazwa organu prowadzącego państwowy zasób geodezyjny i kartograficzny	Starosta Pułtowski
Identyfikator ewidencyjny materiału zasobu	Pl. PZORU . 257
Nazwa materiału zasobu	mapa ewidencyjna
Data wykonania kopii materiału zasobu	2021 LIP. 26
Imię, nazwisko i podpis osoby reprezentującej organ	Z up. STAROSTY <i>[Podpis]</i> mgr inż. Błażniak Inspektor Wydział Geodezji i Gospodarki Nieruchomościami

LEGENDA

1:5000

-  Ogródzona powierzchnia inwestycji
-  Drogi wewnętrzne
-  Teren pod stacją GPO
-  Transformator SNWN
-  Panele fotowoltaiczne
-  Budynek teleinformatyczny
-  Kontener techniczny
-  Stacja trafo
-  Magazyn energii

