










Wycinek mapy ewidencyjnej  
 Skala 1:5000  
 Gmina : Świercze , Obręb : Wyrzyki

Nazwa organu prowadzącego państwowy zasób geodezyjny i kartograficzny	Starosta Pułtowski
Identyfikator ewidencyjny materiału zasobu	Pl. Pzoru . 257
Nazwa materiału zasobu	mapa ewidencyjna
Data wykonania kopii materiału zasobu	2021 LIP. 26
Imię, nazwisko i podpis osoby reprezentującej organ	Z up. STAROSTY mgr inż. Błażniak Inspektor Wydział Geodezji i Gospodarki Nieruchomościami

### LEGENDA

1:5000

-  Ogrodziona powierzchnia inwestycji
-  Drogi wewnętrzne
-  Teren pod stacją GPO
-  Transformator SN/WN
-  Panele fotowoltaiczne
-  Budynek teleinformatyczny
-  Kontener techniczny
-  Stacja trafo
-  Magazyn energii

