



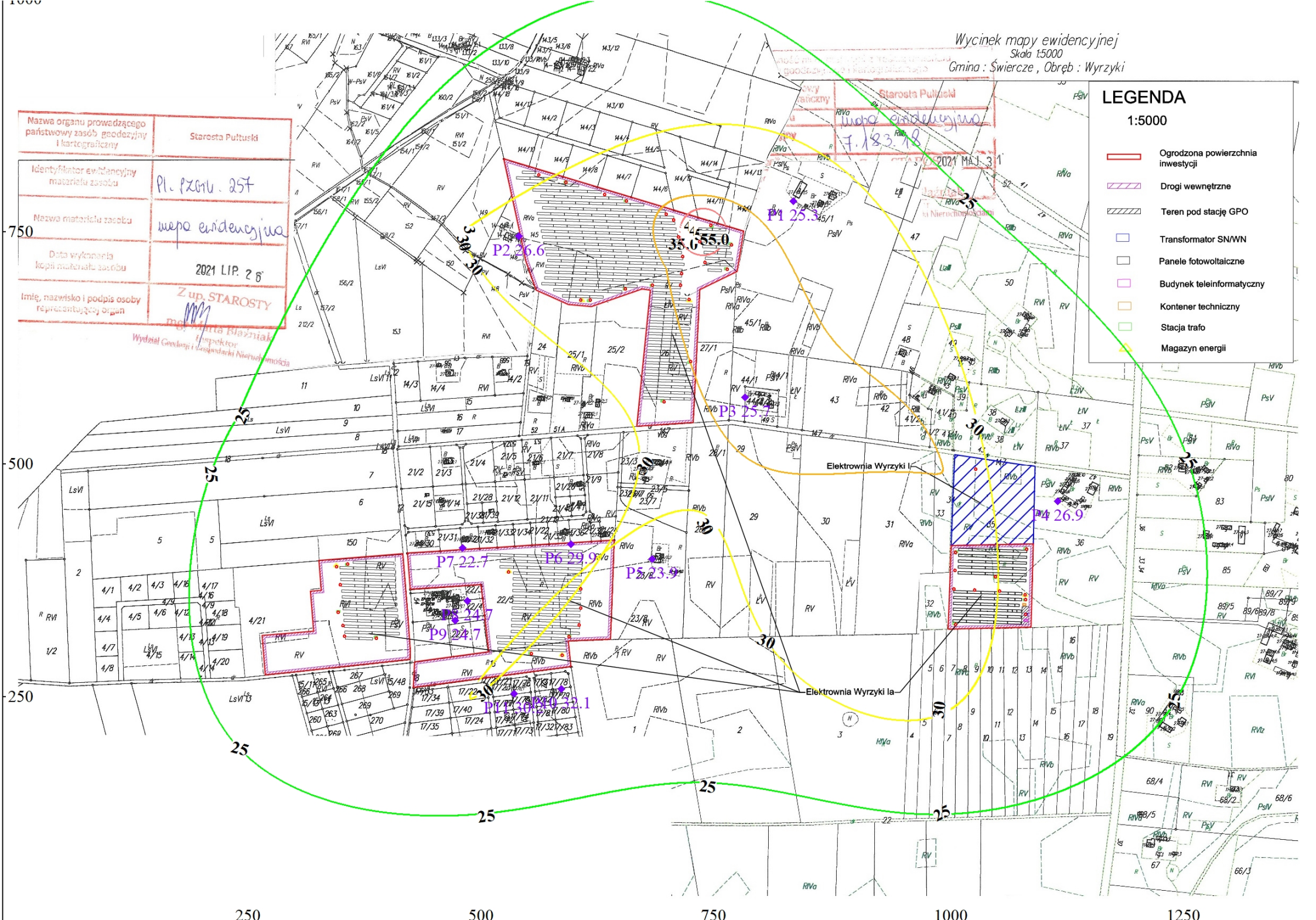


LEGENDA
1:5000








-  Ogrodziona powierzchnia inwestycji
-  Drogi wewnętrzne
-  Teren pod stacją GPO
-  Transformator SN/WN
-  Panele fotowoltaiczne
-  Budynek teleinformatyczny
-  Kontener techniczny
-  Stacja trafo
-  Magazyn energii

Nazwa organu prowadzącego państwowy zasób geodezyjny i kartograficzny	Starosta Pułtucki
Identyfikator ewidencyjny materiału zasobu	Pl. PZOrU. 257
Nazwa materiału zasobu	mapa ewidencyjna
Data wykonania kopii materiału zasobu	2021 LIP. 26
Imię, nazwisko i podpis osoby reprezentującej organ	Z up. STAROSTY <i>[Signature]</i>

Wydział Geodezji i Gospodarki Nieruchomościami
Inspektor
Marek Białczak



"SON2" EKO-SOFT lic. AE/00656/Sp/14/
22 Projekt, LAeq dzień; z = 1.5 m

	LAeq dzień > 25.0 dB(A)
	LAeq dzień > 30.0 dB(A)
	LAeq dzień > 35.0 dB(A)
	LAeq dzień > 40.0 dB(A)
	LAeq dzień > 45.0 dB(A)
	LAeq dzień > 50.0 dB(A)
	LAeq dzień > 55.0 dB(A)